



Boplatsrester på Hörninge 1:13

RAÄ 17, Hörninge 1:13, Köping sn, Borgholms kommun, Öland
Arkeologisk förundersökning 1991

Carl Persson

Rapport November 2007
Kalmar läns museum

Nationella rapportprojektet 2007



RAPPORT

Datum 2007-10
KLM obj nr 23/91
KLM dnr 662/91
Lst dnr 220-3229-91

Landskap: Öland
Kommun: Borgholm
Socken: Köping
Fastighet: Hörninge 1:13
Fornl. nr: 17

Arkeologisk förundersökning utförd 1991-04-03 av Per Olof Fredman

Ekonomiskt kartblad 5H0b NV

X 630414

Y 155640

Z 25 möh

Uppdragsgivare: Fastighetsbolaget Sandslott AB

Dokumentation (* = bifogas)

Finns fynd? **Ja:** **Nej:** X

Fynd, KLM nummerserie: -

Situationsplan, skala: Okänd skala

Plan, skala: Fri skala

Profil, skala: -

Resultat publicerat i: -

Övrigt material ingående i rapport utdrag ekonomiska kartan*, utdrag karta FMIS*, fotolista*

Undersökningsresultat:

Bakgrund

Den här rapporterade förundersökningen utfördes i samband med detaljplanläggning av fastigheten Hörninge 8:1 m fl under 1991. Området som omfattades av denna detaljplan var ca 30 ha. Delar av området verkar redan ha varit bebyggt. Planområdet omfattning framgår av figur 1.

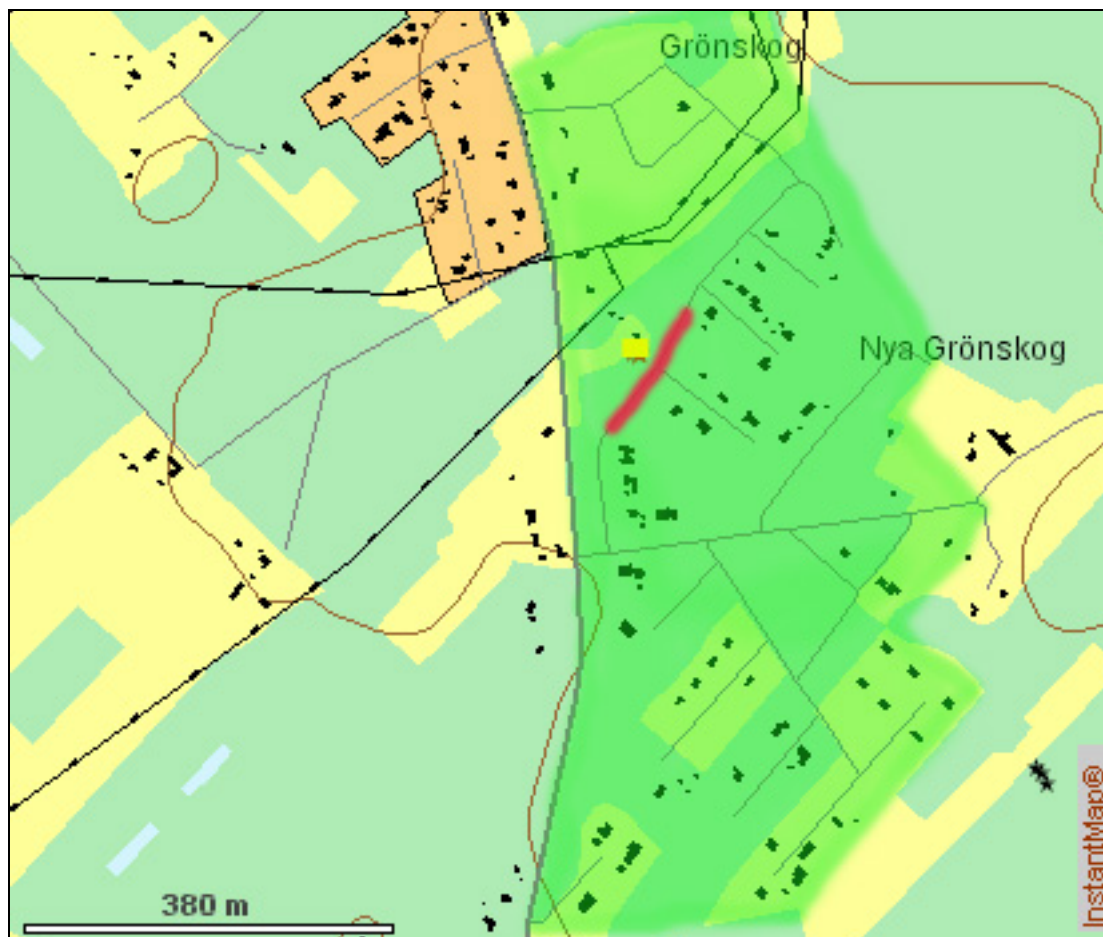
På anmodan av Länsstyrelsen i Kalmar län upprättade Kalmar länsmuseum en kostnadsberäkning för arkeologisk utredning av hela planområdet (dat. 1991-02-19, dnr 358/91). Huruvida någon utredning utfördes är oklart.

Då en väg kom att beröra RAÄ 17 beslutades det av Länsstyrelsen att en mindre förundersökning skulle utföras (se bil 2 samt fig 1). Fornlämningen utgörs av två resta stenar, möjligen är dessa stenar rester av en domarring.

Topografi och fornlämningsmiljö

Förundersökningsområdet är beläget på en isälvsavlagring. De lättdränerade isälvs sedimenten har under förhistorisk tid tagits i anspråk för såväl bebyggelse som gravar och vägar.

Detta förhållande avspeglas av den tämligen rika fornlämningsmiljön som omger förundersökningsområdet. Ca 1,5 km söder om undersökningsområdet återfinns ett omfattande komplex av husgrunder, boplatzlämningar i form av härdar och ett hundratal gravar. Strax SO om planområdet finns tre resta stenar som sannolikt en gång varit en del av en stenkrets.



Figur 1. Raä 17 är markerad med gul rektangel. Hela planområdet är grönt och förundersökningsytan är röd.

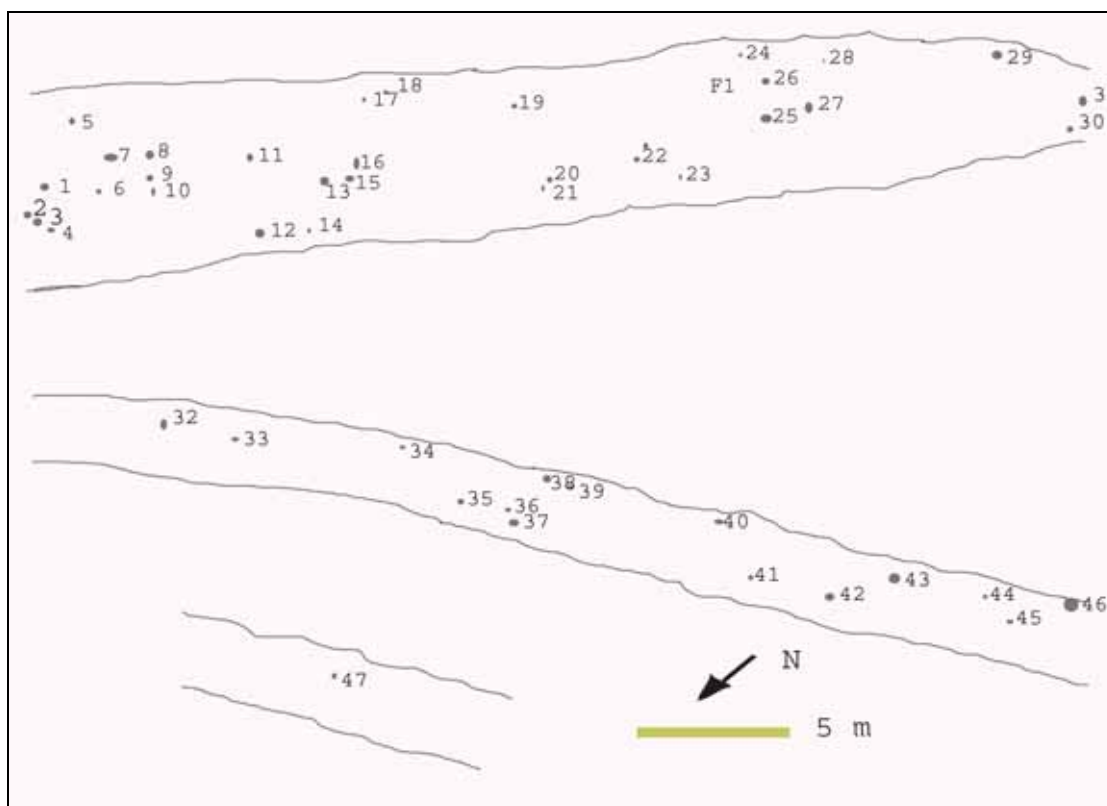
Resultat

Sammantaget avbanades en sträcka av ca 90 m. Bredden varierade men kan skattas till i medeltal ca 5 m vilket ger en uppskattad total avbaningsyta på ca 450 m². Inom den avbanade ytan påträffades 46 stycken anläggningar. Ett fynd av yngre rödgods påträffades också. Av beskrivningen (se bil. 1) är det svårt att dra några närmare slutsatser kring vad de påträffade anläggningarna representerar. Av den upprättade planen framgår att hela ytan är störd av plogspår vilket kanske kan förklara att många av anläggningarna beskrivs som diffusa eller störda.

Att det rör sig om förhistoriska lämningar förefaller troligt. Den mest sannolika tolkningen torde vara att det rör sig om spridda boplatzlämningar. Några dateringar har ej utförts.

/Carl Persson

Bilaga 1. Renritad schaktplan och anläggningsbeskrivning från fältritning daterad 3/4 1991. Upprättad av PO Fredman, renritad av C Persson.

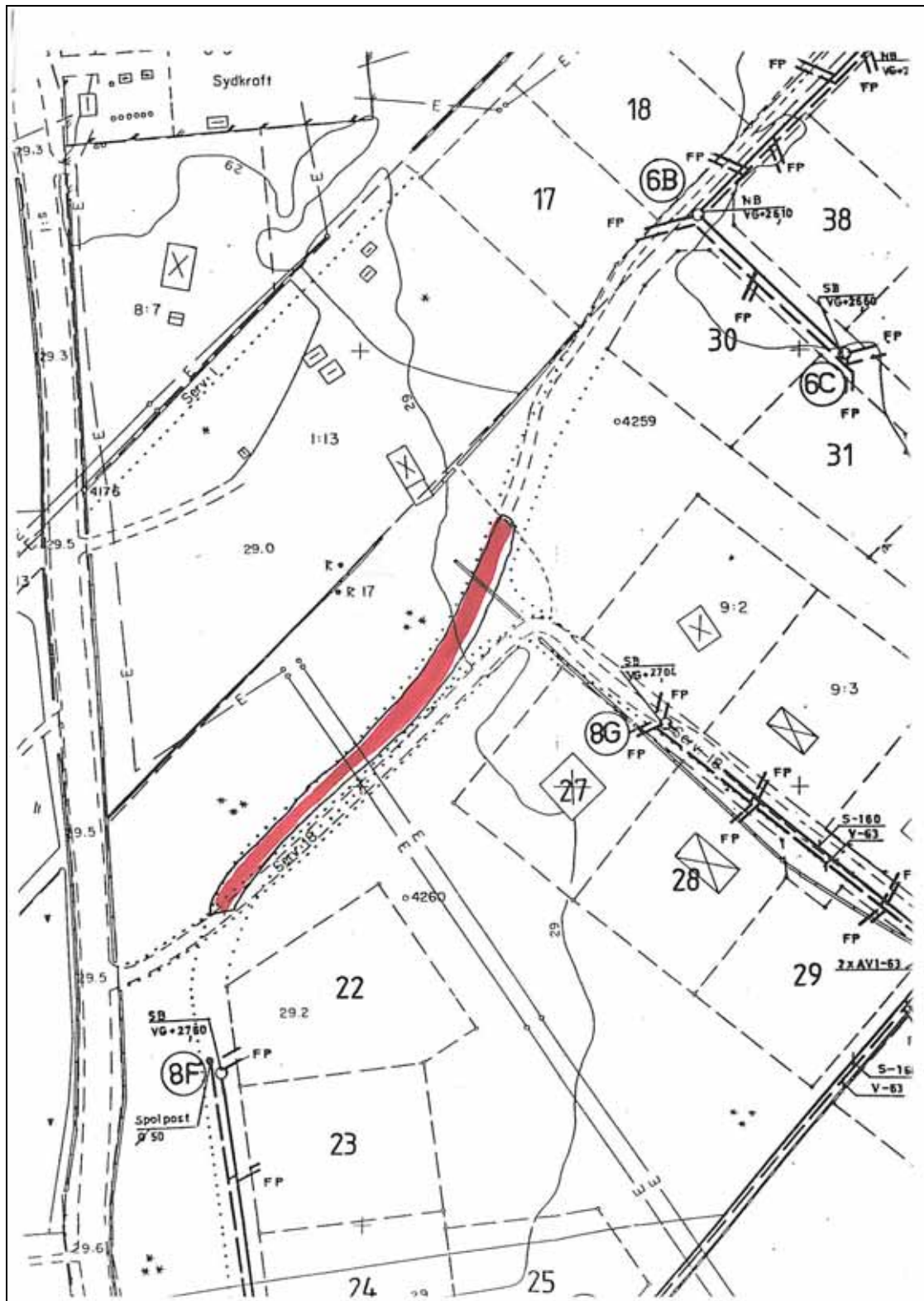


- | | | |
|---------------------------------|---------------------------------|-----------------------------------|
| 1. svagt sotig | 2. sv sotig, humös rund | 3. sotig mkt kol |
| 4. ngt sotig brun oforml | 5. sv sotig | 6. sv sotig m brun |
| 7. sv sotig humös | 8. sotig, brun, ofrml | 9. sotig, brun, ofrml |
| 10. grå | 11. sotig diffus | 12. sotig rund, störd av plogspår |
| 13. grå, sotig | 14. kolig, liten (5 cm) | 15. sotig kolhalt, oval |
| 16. sotig kolhalt, oforml | 17. oformlig svagtgråbrun | 18. svagt sotig, liten (5 cm) |
| 19. sotig oforml | 20. brunrå svagt kolig | 21. grå, humös oformlig |
| 22. grå, humös oformlig | 23. grå, humös, lerig | 24. mbrun humös, sotig |
| 25. kraftigt sotig, nästan rund | 26. svagt sotig humös | 27. svagt sotig |
| 28. svagt sotig | 29. svagt sotig | 30. svagt sotig, kolig oforml |
| 31. gråbrun sotig humös ngt fet | 32. grå humös | 33. mörkt gråbrun, sotig oformlig |
| 34. mörkbrun | 35. mörk sotig, ngt kolig, rund | 36. mörkbrun oformlig |
| 37. gråbrun | 38. n sotig | 39. mörk sotig kolig |
| 40. mörk sotig kolig | 41. sotig oformlig | 42. mörkbrun, fet |
| 43. mörk humös | 44. kr sotig (7 cm) | 45. mörk sotig |
| 46. mörk gråbrun, k sotig, fet | | |

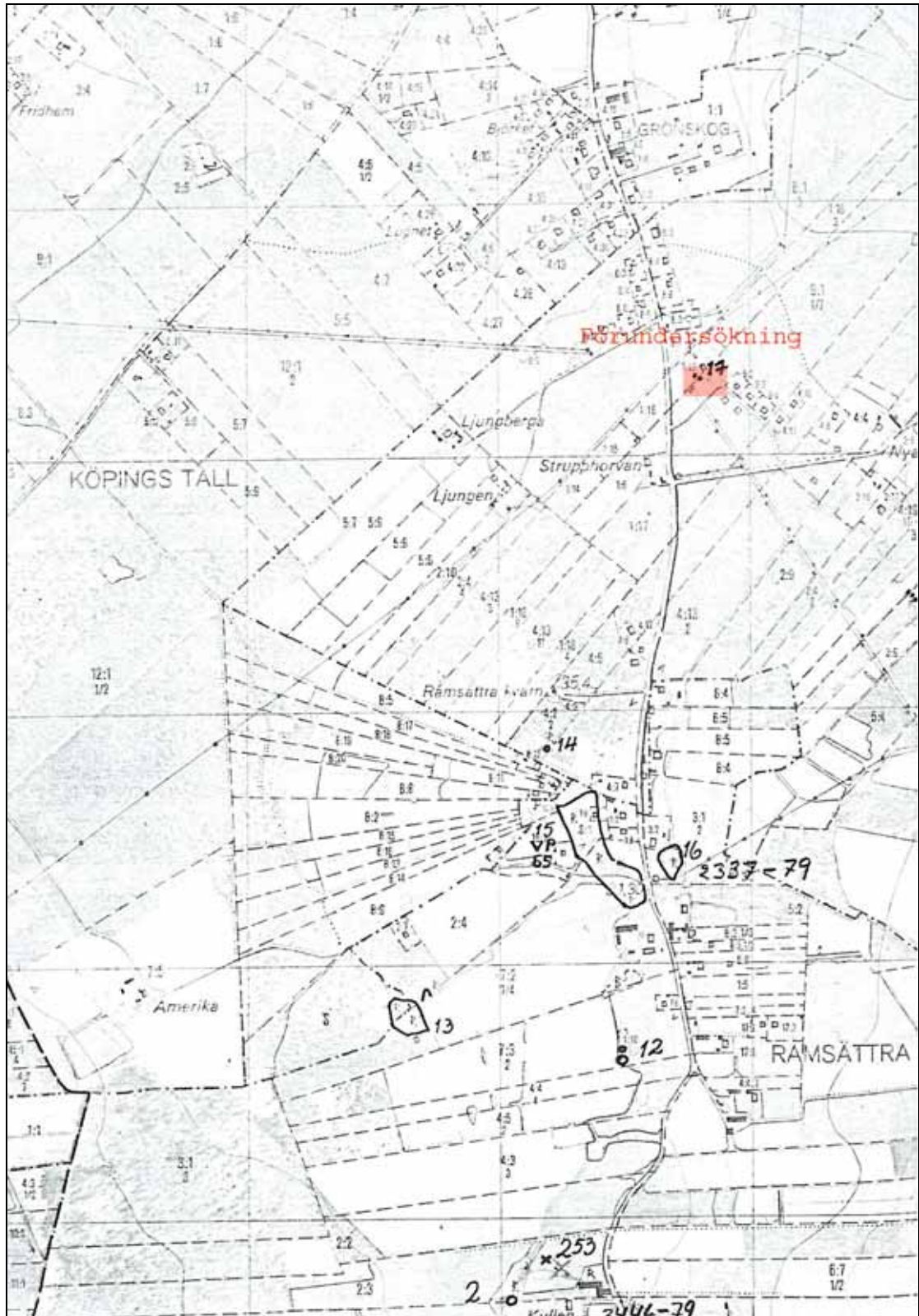
F 1: Keramik rödgods, kantbit, oglaserad, diam 20 – 30 cm

Övriga iakttagelser: Plogspår inom hela området.

Bilaga 2. Situationsplan



Bilaga 3. Utdrag ur ekonomiska kartan 5H0b



Bilaga 4. Fotolista KLM A 28 244:1-20

| | |
|----|--------------------|
| 1 | Schaktning |
| 2 | Schaktning |
| 3 | A 48 |
| 4 | A47 |
| 5 | A 46 |
| 6 | A 46 |
| 7 | A 42 |
| 8 | A 43 |
| 9 | A 42 |
| 10 | A 41 |
| 11 | A 39 |
| 12 | A 36 och A 37 |
| 13 | A 35 |
| 14 | A 26 |
| 15 | – |
| 16 | A 20 |
| 17 | Plogspår N om A 15 |
| 18 | A 15 |
| 19 | A 12 |
| 20 | A 3 |