



# RAPPORT

Datum 2007-11-16  
KLM obj nr 07/53  
KLM dnr 33-891-07  
Lst dnr 431-9895-07

**Landskap:** Småland  
**Kommun:** Kalmar  
**Socken:** Kalmar  
**Fastighet:** Domkyrkan 1:1  
**Fornl. nr:** 93:1

Arkeologiska förundersökning utförd 2007-10-11 av Cecilia Ring

## Ekonomiskt kartblad

X 6282058

Y 1534320

**Uppdragsgivare:** Kalmar kyrkliga samfällighet

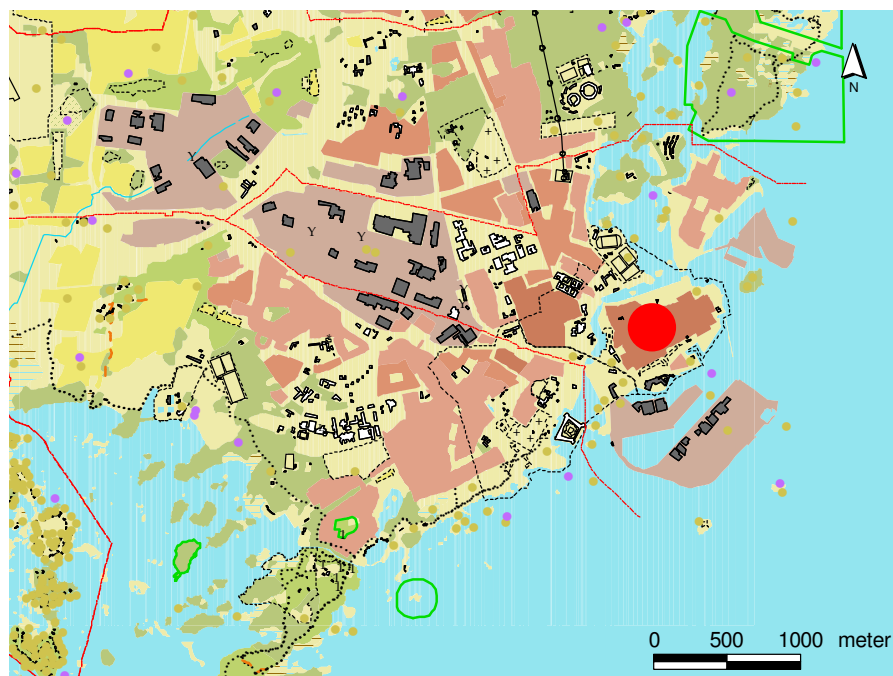
## Dokumentation:

**Foto, KLM nummerserie:** Du75:1-22

**Profil, skala:** 1:20

## Inledning

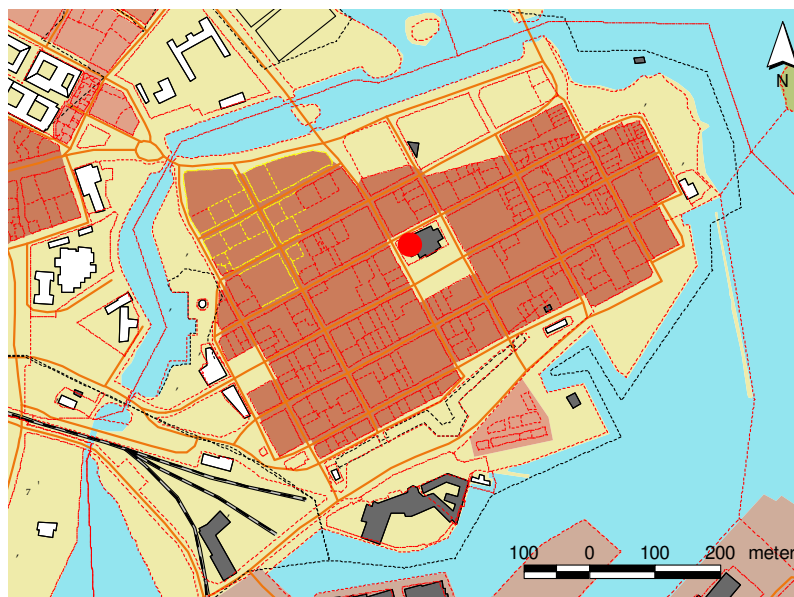
Kalmar läns museum genomförde den 11 oktober 2007 en arkeologisk förundersökning som schaktövervakning intill vapenhusväggen på Kalmar Domkyrka. Undersökningen genomfördes då Kalmar kyrkliga samfällighet planerar en ny källardel till Kalmar domkyrka. Källaren planeras ligga norr om det befintliga vapenhuset. Undersökningens syfte var att klargöra kyrkans grundläggning och kulturlagerbildningen i anslutning till kyrkan samt att utreda de geotekniska förutsättningarna för projektet.



Figur 1. Översikt över centrala Kalmar. Undersökningsplatsen utmärkt med röd ring. 1:50 000

## Genomförande

Undersökningen började med att ytan som skulle schaktas dokumenterades med digitalkamera. Vidare togs den kullersten som låg på torget intill kyrkans norra vägg bort med maskin. Stenarna kördes bort för att förvaras på annan plats för att kunna läggas tillbaka senare.



Figur 2 Kvarnholmen. Undersökningsytan utmärkt med röd ring.  
Skala 1:1000

Schaktet grävdes sedan så att det följde kyrkans grundmur. Ungefär en halv meter under dagens marknivå var en avsats, där muren stack ut ytterligare 0,7 meter, se fig 4. på ett djup av 2,3 under marknivå var ytterligare en avsats 0,3 meter bred. Hela grunden var lagd med stor marksten med kalkbruk som fog, se fig 5. Schaktningen fortsatte ner till ett djup på 3,30 meter. Man hade då inte nått slutet på grunden med var på grund av säkerheten med en avloppsledning i norra schaktväggen gick et inte att gräva djupare utan att ta bort ledningen. Man beslöt då att avbryta grävningen. Botten på grunden var inte nådd när schaktningen avbröts och det är svårt att avgöra hur mycket djupare den går. Materialet i schaktet bestod av ljus sand. Inga lager gick att urskilja. Direkt under kalkstensläggningen påträffades dock en del recent material så som glass- och godispapper samt fimpar. Detta kan sannolikt förklaras ha kommit dit i samband med nedgrävningen av avloppsledningen. Inga kulturlager eller andra lämningar påträffades. Ytterligare antikvariska åtgärder anses därför aktuella i detta ärende.

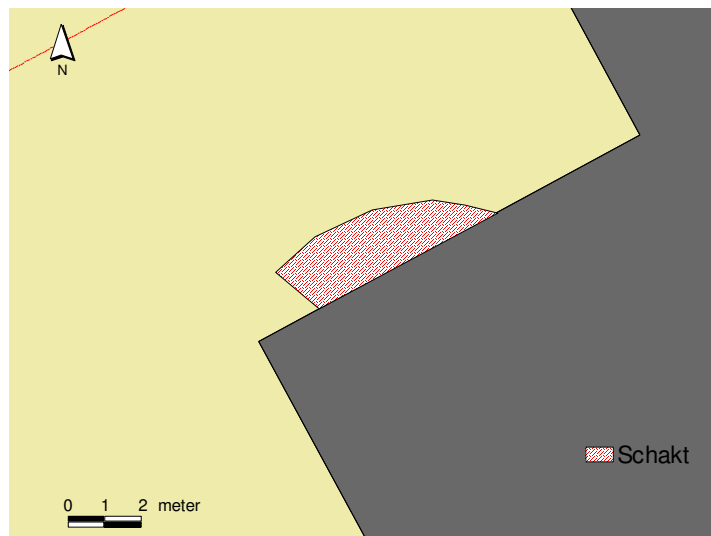


Fig 3. Schaktet intill Domkyrkans vapenhus. Skala 1:200

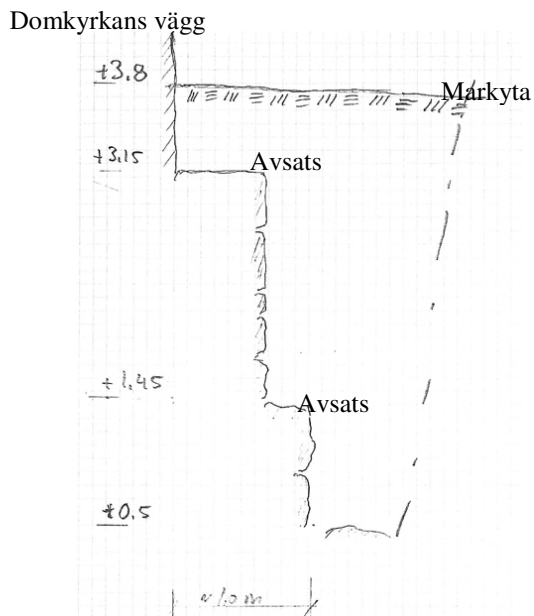


Fig 4 Domkyrkans grundmur i profil, sett från väster. Skala 1:50 (skiss Christer Henriksson WSP)



Fig 5 Stenarna i grundmuren, foto från NNO