



Rapport

Datum 2004-12-07

ON nr 04/04

KLM dur 33-775-03

Lst dnr 431-11942-03

Landskap Öland

Kommun Borgholm

Socken/stad Köping

Trakt/kvarter/fastighet Klinta 5:23

Fornl.nr 216

Ekon.karta 5H1b Köping

X-koord 6303315

Y-koord 1555738

Uppdragsgivare Gröndals camping, Carina Skogström,
Köpingevägen 41, 387 50 Köpingsvik

Förundersökning utförd 2004-03-29 - 2004-03-30 av Cecilia Ring

Undersökningsresultat:

Förundersökningen genomfördes då Gröndals camping har för avsikt att utöka antalet uthyrningsstugor med 5 st. Förundersökningen gjordes som schaktövervakning för VA till de planerade stugorna. Undersökningen skulle därför även ligga till grund för att man senare skulle kunna ta ställning till om stugorna skulle kunna placeras ovanpå kulturlagret. 1973 gjordes en undersökning och då påträffades kulturlager.

Vid undersökningen gjordes ett längre schakt i NNV-SSÖ riktning och utifrån det fyra armar. Det längre schaktet (schakt 1) följde till viss del det provschakt som gjordes på 1970-talet. Markens beskaffenhet gjorde att det var svårt att tydligt se tidigare nedgrävningar. I schakt 1-4 kunde ett mer eller mindre tydligt kulturlager iaktas medan det i schakt 5 och 6 inte syntes några spår. Tre rutor provsallades och två av rutorna innehöll små mängder fynd. I ruta 2 fanns djurben och i ruta 3 fanns spik, glas, keramik och ben. allt av recent karaktär. Materialet tillvaratogs inte.

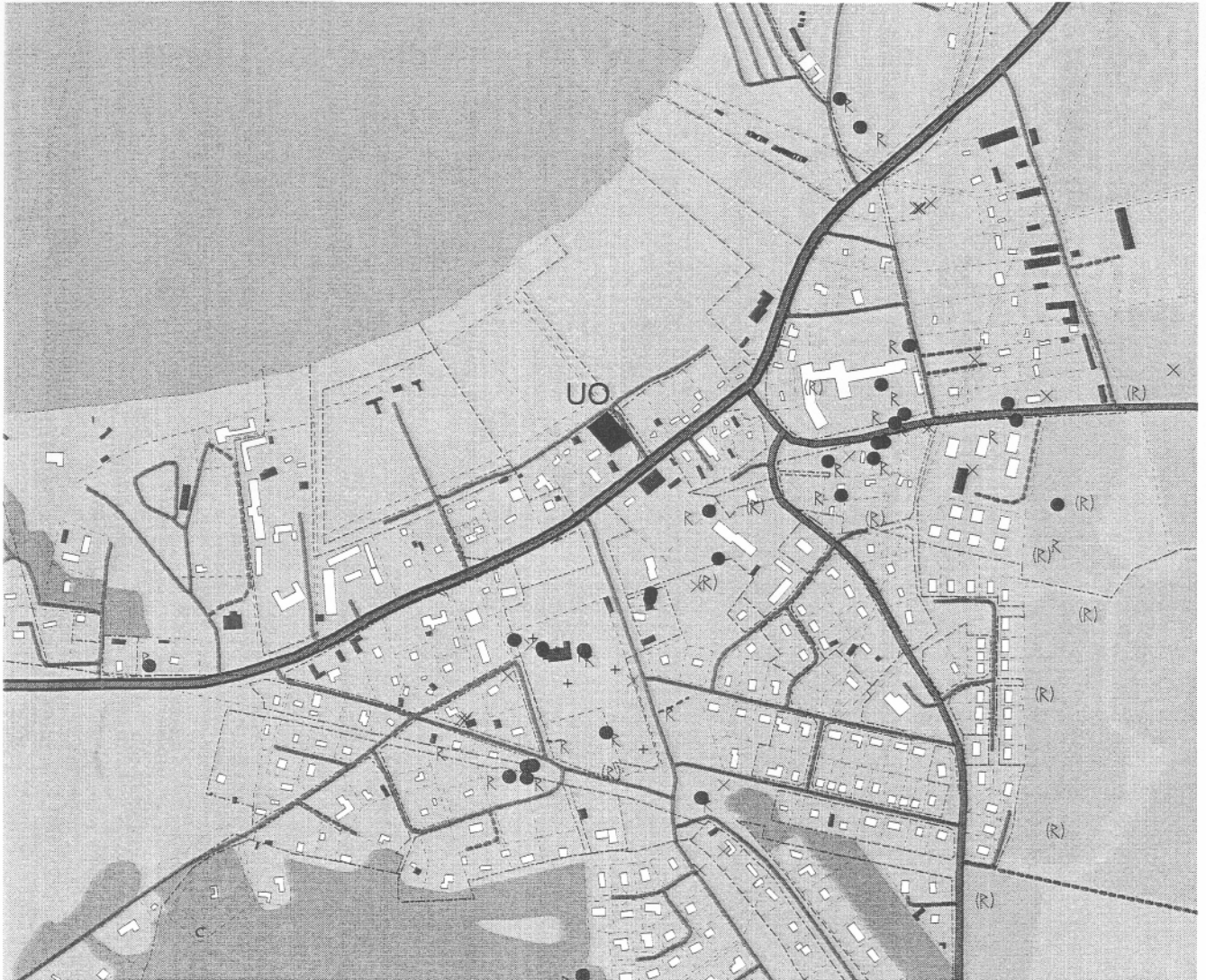
Två anläggningar påträffades, dokumenterades och undersöktes. Det var två härdar varav den ena, A1, verkade vara återanvänd pga stratigrafin.

schakt 1 syntes ett tydligt kulturlager i den NÖ-profilväggen, se profilritning. I schakt 2 och 3 fanns bitvis ett diffust kulturlager. I schakt 4 syns ett tydligt kulturlager. I schakt 5 och 6 gick det inte att se något kulturlager. I schakt 6 var det först ett ca 40 cm tjockt matjordslager och under det något grövre sand (undergrund) än i de andra schakten. Inget synligt kulturlager. Något händer mellan schakt 2 och 3, kulturlagret blir mycket mer diffust- odlad yta?


Schakt 1, i den SV profilväggen från 0 m fram till ca 10,20 m syns kulturlagret tydligt, se profilritning. Sedan kommer en ytlig kalkstensläggning (tidigare tolkad som ladugårdsgolv, 1973) ca 10 cm under torven därefter syns inte kulturlagret mer på denna sida. Undergrundsmaterialet verkar vara grövre än i östra profilen..

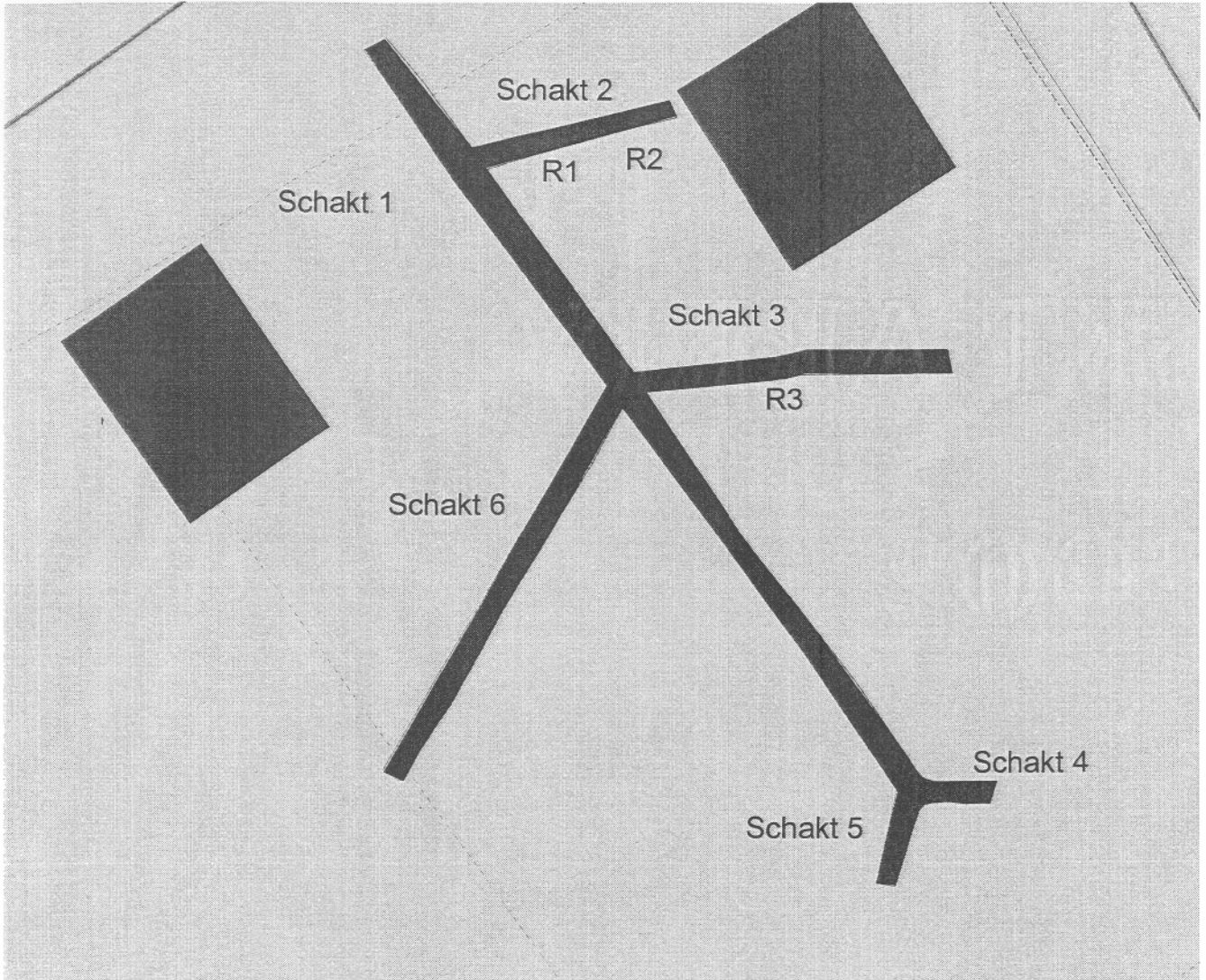
Schakten mättes in med totalstation.

Nicholas Nilsson (antikvarie) och Jerry Svensson (praktikant) var med en dag var.



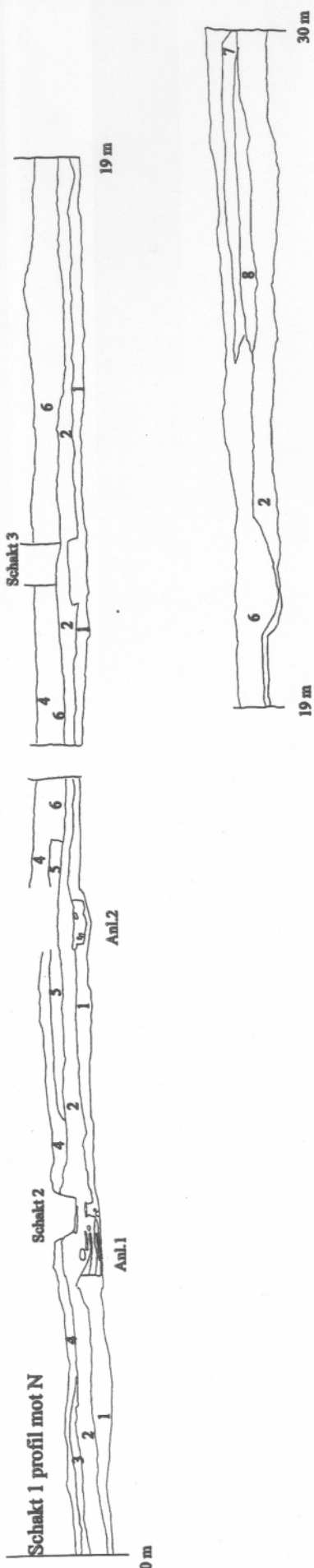
Del av Köpingsvik. Undersökningsområdet markerat .





Översiktkarta över schakt och rutor






Schakt 3 profil mot v



- 1 Undergrund, gul sand
- 2 Grå/svart kulturlager
- 3 Makadam
- 4 Torv
- 5 Gulbrunt sandlager
- 6 Påförd matjord
- 7 Svart/brunt hummöst sandlager, kulturlager
- 8 Begie/brunt urlakat lager, gammal markhorison?



Box 104 S-391 21 KALMAR

Öland
Borgholms kn
Köping sn
Rimta 5:23
Arkeologisk förundersökning

Datum	BRITAD	SKALA	OBJEKT NR	RITN NR	FORML NR
Ritad av	CR		04/04		218

Anl 1

plan



1 Anläggningen var rund/rundoval med ett fåtal skörbrända stenar i ytan. Längs kanten var det rikligt med kol.

profil



1 Torv
2 Grå/svart kulturlager
3 Kollager
4 Undergrund, gul sand
ss skörbränd sten

Anl 2

plan



1 Anläggningen var något oreglbunden med ett fåtal skörbrända stenar i ytan. I mitten var ett kollager. I övrigt bestod anläggningen av röd/brun fet sand och grå sand.

profil



1 Grå/svart kulturlager
2 Kollager

Anl 3

profil



1 Torv
2 Humöst jordlager, matjord
3 Sandlager
4 Brun/svart kulturlager
5 Nedgrävning

0 m 1 m



Box 164 S-391 21 KALMAR

Datum

Fotod ev

RITAD

SKISSA

OBJEKT NR

KITH NR

FORN. NR

CP

04/04

210

Ölond
Borgholms kn
Köping sn
Klinta 6:23
Arkeologisk förundersökning