



## Ny sporthall vid Gårdby skola

Rapport från arkeologisk slutundersökning 1990  
Skarpa Alby 2:6, Åby 9:13, Sandby socken,  
Mörbylånga kommun, Öland



NATIONELLA RAPPORTPROJEKTET 2008

Kristina Svensson

Cecilia Ring

Mats Petersson

KALMAR LÄNS MUSEUM

Rapport 2009:8



# **Ny sporthall vid Gårdby skola**

Rapport från arkeologisk slutundersökning 1990

Skarpa Alby 2:6, Åby 9:13, Sandby socken, Mörbylånga kommun, Öland

<b>Författare</b>	Kristina Svensson, Cecilia Ring, Mats Petterson
<b>Copyright</b>	Kalmar läns museum
<b>Redaktion</b>	Per Lekberg, Seija Nyberg
<b>Kartor</b>	Publicerade i enlighet med tillstånd 507-98-2848 från Lantmäteriverket
<b>Förlag</b>	Kalmar läns museum
<b>ISSN</b>	1400-352X

## **Abstract**

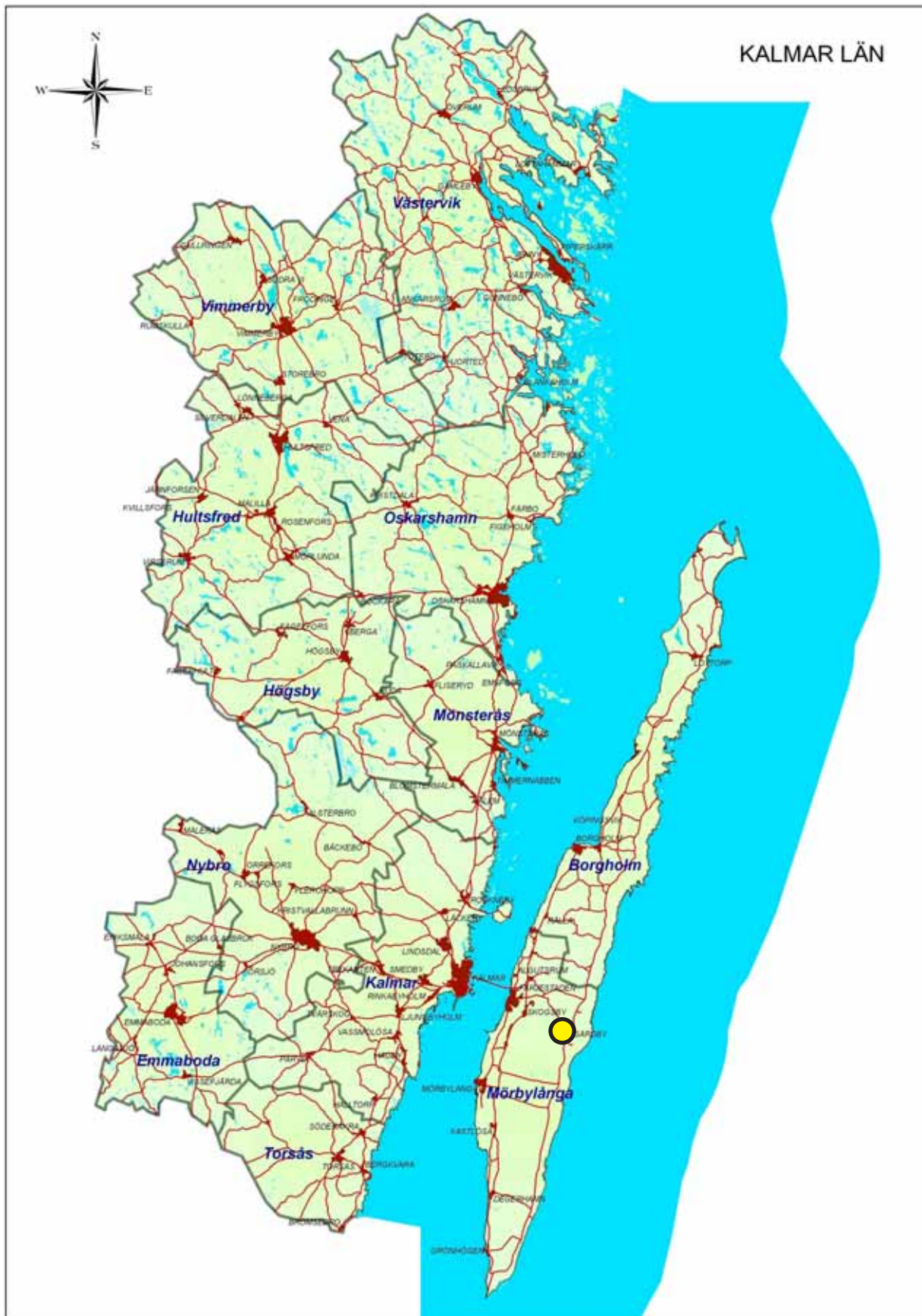
*Keywords: Öland, Gårdby*

In the year 1990, archaeologists from the Kalmar County Museum performed an archaeological excavation at Gårdby elementary school, Sandby parish, Öland. This report is a compilation of the documentation material from the excavation and written as a part of the project "National Archaeological Reports 2008".

The excavation was brought about by the plans to construct a new sports centre for the school. One area north of the school and one smaller in front of the existing building were investigated revealing 30 possible constructions. However, no findings or <sup>14</sup>C samples were collected at the site, why the constructions have not been dated.

# Innehåll

Sammanfattning.....	7
Inledning.....	8
Topografi .....	9
Fornlämningsmiljö .....	11
Undersökningsmetod .....	12
Undersökningsresultat.....	13
Använd litteratur .....	16
Tekniska och administrativa uppgifter .....	17
Bilagor .....	19



Karta över Kalmar län med undersökningsområdet markerad.

## Sammanfattning

Under ett par veckor under sommaren 1990 genomfördes en undersökning inför uppförandet av en sporthall vid Gårdby skola, Sandby socken, Öland. Sporthallens läge hade diskuterats med antikvarier från Kalmar läns museum innan man bestämde sig för platsen strax norr om skolan. Runt om och längs Ancylusvallen på vilken skolan i stort sett är belägen ligger flertalet gravar och gravfält.

Vid den arkeologiska undersökningen banades två ytor av en norr om skolan för själva sporthallen och en mindre yta framför skolan för avlopp.

På den större ytan påträffades och undersöktes 30 anläggningar varav fem

stolphål. Dessa ingick så vitt det gick att se vid undersökningen inte i någon konstruktion. I den mindre ytan framför skolan avtecknade sig i den ljusa sanden sentida plogspår, gjorda av en alvluckrare. Inga fynd eller C<sup>14</sup> analyser gjordes från undersökningen varför anläggningarnas ålder inte går att fastställa.

Denna rapport är en sammanställning/bearbetning av ett tidigare rapportmanus av Mats Petterson och Kristina Svensson och rapporten är färdigställd inom projektet ”Nationella rapportprojektet” 2008.

## Inledning

Inför ett sporthallsbygge i Gårdby ansågs Gårdbyskolans skolgård vara lämplig då större delen av den sedan tidigare var omgrävd. Berörda fastigheterna var Skarpa Alby 2:6 och

Åby 9:13, Sandby socken. Då sporthallen skulle byggas intill ett järnålders gravfält föreskrev Länsstyrelsen att schaktningsarbetet skulle ske under antikvarisk kontroll.

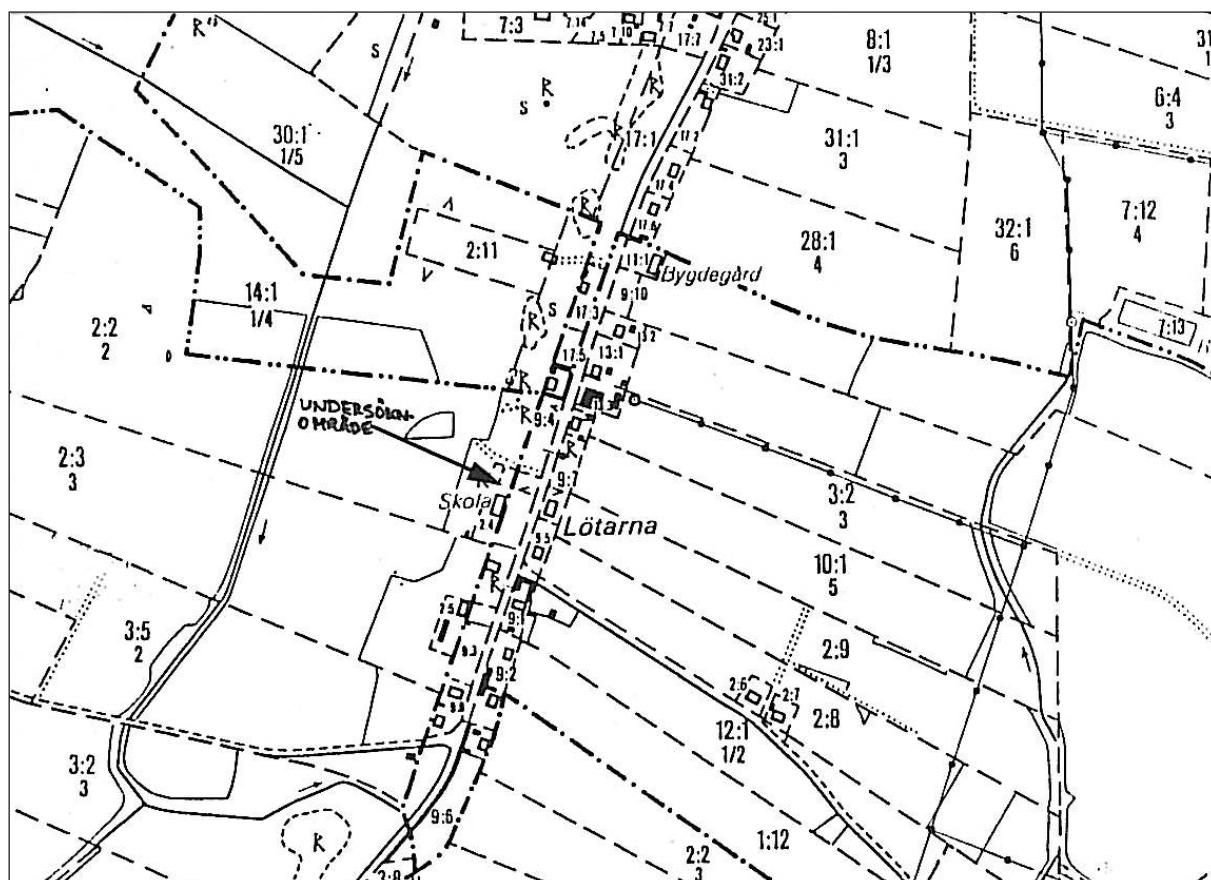


Fig 1. Ekonomiska kartan med undersökningsområdet markerat.

## Topografi

Den aktuella fastigheten ligger i direkt anslutning till östra landborgen som i området utgörs av en tydligt markerad ancylusvall. Växtligheten i området karaktäriseras av tallplanteringar på landborgen som omges av åker- och alvarmark

På landborgen finns gravar och gravfält från järnåldern och i åkermarkerna har det vid inventeringar påträffats boplatser. Intill platsen för det nu planerade sporthallen några meter norr om befintligt skolbyggnad är en rektangulär stenkrets registrerad, Raä 4, och ytterligare norr ut finns en registrerad krets av större

klumpstenar, Raä 104. Båda dessa ingår i det en gång sammanhängande landborgsgravfältet, som sträcker sig med några få avbrott längs hela Ancylusvallen. Längs vallen finns också ett antal boplatser, de flesta daterade till stenåldern registrerade.

Under järnåldern får landborgen också en stor betydelse för gravplatser och längs långa sträckor ligger flera sammanhängande gravfält. I Sandby socken har ett antal gravar vid landborgsgravfälten undersökts där majoriteten daterats till yngre järnålder.

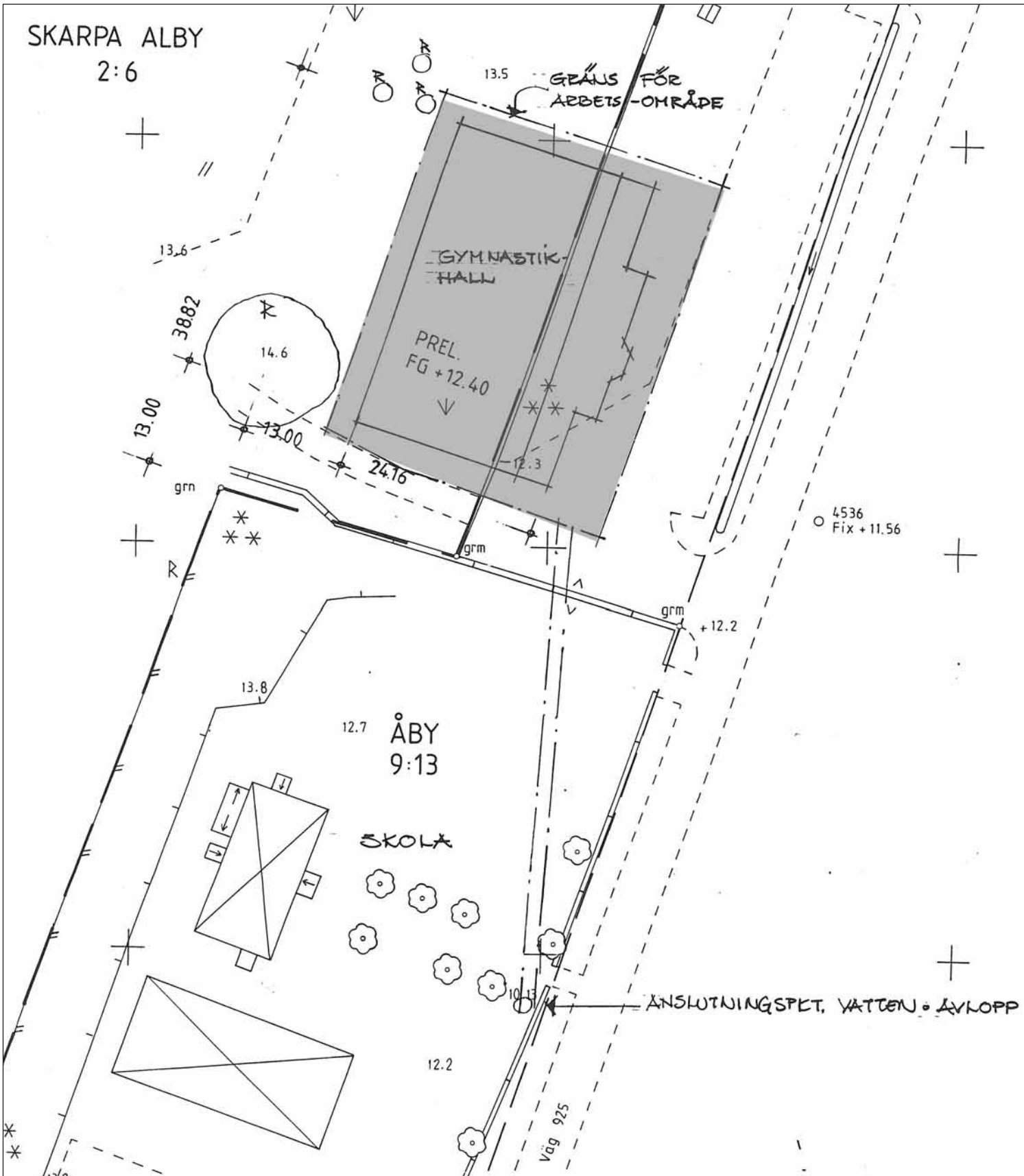


Fig 2. Undersökningsområdets (grå yta) läge i förhållande till skolan.

## Fornlämningsmiljö

Gårdbyskolan ligger på Ancyclusvallens östra sluttning. Längs Ancyclusvallen fanns tidigare ett i stort sett sammanhängande gravfält men även boplatser förekommer, framför allt från stenåldern.

En stenkrets, fornlämning nr 4, ligger några meter norr om skolhuset. Bortom denna ligger fornlämning nr 104, en samling resta stenar som kan ha ingått i en numera förstörd stenkrets. Söder om skolan ligger fornlämning 158, där en provschaktning utfördes 1974 i samband med en planerad grustäkt. På platsen undersöktes en stenpackning varvid en röd glasfluss pärla

samt obrända ben framkom. Söder om skolan finns flera gravfält och ensamliggande gravar registrerade. På 1940-talet undersökte Bertil Almgren ett 10-tal gravar i samband med en grustäkt, Raä 5, och på 1960-talet undersökte K-G Petersson också ett 10-tal gravar 150 meter söder om Raä 5. I skolans närhet finns två gravfält. Tidigare fanns i skolans omgivningar resta kalkstensflisor, hällkistor och rösen, som försvunnit på olika sätt, varav några undersökts arkeologiskt (Beskow Sjöberg M. 1996).

## Undersökningsmetod

Inför sporthallsbygget schaktades två ytor på totalt 2000 m<sup>2</sup>. Ett större schakt, yta A, grävdes norr om skolan samt ett mindre, yta B, framför skolbyggnaden för avlopp. Schaktningen av undersökningsområdet utfördes med grävskopa.

Översiktsplan, yta A ritades i skala 1:50.

Anläggningar ritades i profil i skala 1:10 och 1:20. Några anläggningar inom yta A fotograferades, framförallt i profil. På yta B ritades översiktsplanen i skala 1:10, och profiler av odlingsspåren i skala 1:10.



Fig 3. Va-schaktet öster om skolbyggnaden.

## Undersökningsresultat

Inom yta A fanns 30 anläggningar, varav fem stolphål, 24 nedgrävningar och en kulturlagerrest. Stolphålen låg relativt väl samlade i den nordvästra delen av undersökningsytan men det gick tyvärr inte att se om stolphålen ingick i någon konstruktion.

I det mindre avschaktade området, yta B, syntes i det opåverkade lagret parallellt löpande linjer, plogspår. Spåren är sentida, gjorda av en alvluckrare, en djupgående plogtand som används i varannan plogfåra (Österholm 1996 s 17).

Kol framkom inte under utgrävningen. Makroprover togs men analyserades ej.

Då det vid undersökningen inte framkom några fynd kan anläggningarna och platsen inte närmare dateras.



Fig 4. Odlingsspåren avtecknade sig tydligt mot den ljusa sanden.



Fig 5. Anläggning A22. Foto från S.



Fig 6. Anläggning A26. Foto från S.



Fig 7. Anläggning A12. Foto från S.



Fig 8. Anläggning 28-31. Foto från Ö.

## Litteraturlista

Beskow Sjöberg, M. *Sandby socken. Ölands järnåldersgravfält III* (red Hagberg, U. m fl). Riksantikvarieämbetet och historiska museet 1996.

Österholm, I. *Jakobs/ Ajvide - undersökningar på en gotländsk boplatsudde från stenåldern* år 1995. ( En sammanställning för arkeologistuderande 1996).

## Tekniska och administrativa uppgifter

**Länsstyrelsens dnr:** 220-3602- 90

**Kalmar läns museums dnr:** 1449/90

**Uppdragsgivare:** Mörbylånga kommun, Fastighetsavdelningen, Trollhättevägen 4, 380 62 Mörbylånga

**Landskap:** Öland

**Kommun:** Mörbylånga

**Socken:** Sandby

**Fastighet:** Skarpa Alby 2:6, Åby 9:13

**Fornlämningsnr:** 104

**Ek. karta:** 4H 5a Gårdby

**X koordinat:** 6274 480

**Y koordinat:** 1550 960

**M ö h:** 11-12 möh

**Fältarbetstid:** 900621-900719

**Personal:** Mats Petterson (fältarbetsledare), Cecilia Ring

**Sv/ vit neg nr:** E 64 327- 359

**Du nr:** Au 68: 1- 39


**Dokumentation:** All dokumentation förvaras på KLM.

**Övrigt material ingående i rapport:** utdrag ekonomiska kartan\*, Fotolista\*, anläggningslista\*, renritningar\*, fältdokumentation



## Bilagor

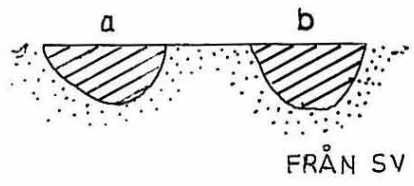
- Bilaga 1. Översiktsplan
- Bilaga 2. Profilritning över anläggningar
- Bilaga 3. Profilritning över anläggningar
- Bilaga 4. Översiktsplan, odlingsspår
- Bilaga 5. Profilritning, schaktväggar
- Bilaga 6. Anläggningslista
- Bilaga 7. Fotolista, dia
- Bilaga 8. Fotolista, sv/v



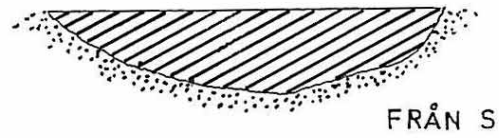
ÖVAND	ÖVERSIKTSPLAN	RAÄ 104
NÖRBYLÅNGA RN		SKALA 1:100
SANDBY SN		9805/4
SKARRA ALBY 2:6, ÅBY 9:13		M.P.C.R

Bilaga 1.

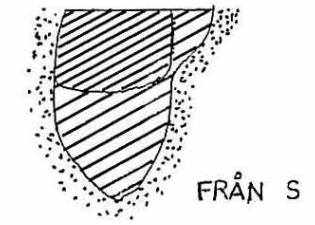
ANL.1



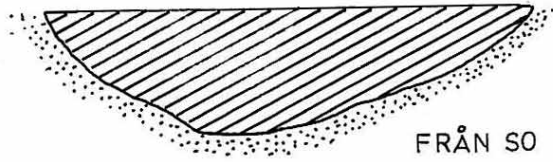
ANL.6



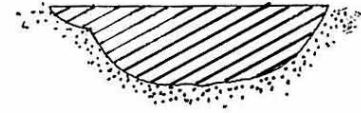
ANL.13



ANL.2



ANL.7



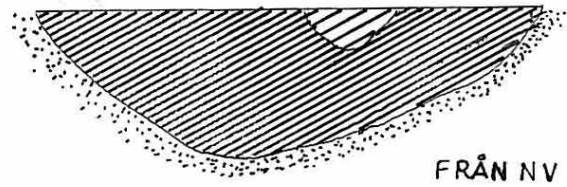
ANL.14




ANL.3



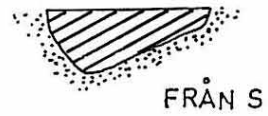
ANL.9/10



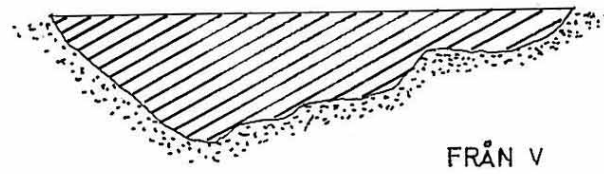
ANL.15



ANL.4



ANL.11



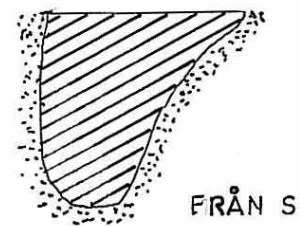
ANL.23



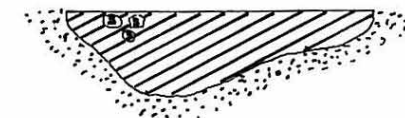
ANL.5



ANL.12



ANL.24

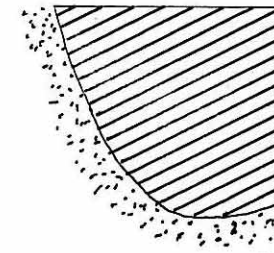


ÖLAND	PROFILRITNING	RAÄ 104
MÖRBYLÅNGA KN		SKALA 1:10
SANDBY SN		980514
SKARPA ALBY 2:6, ÅBY 9:13		MP, CR

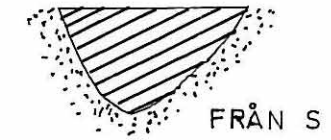
ANL. 25



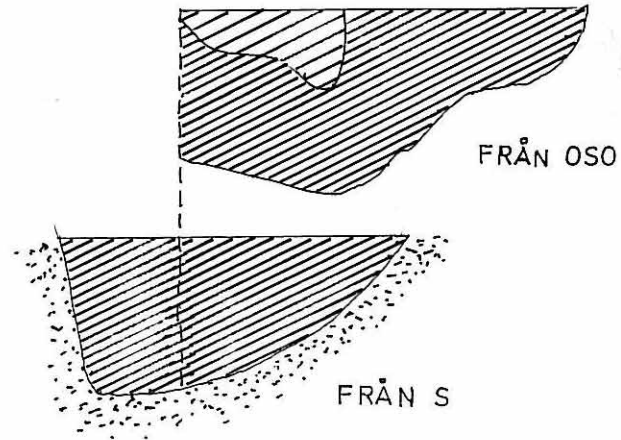
ANL. 29



ANL. 33

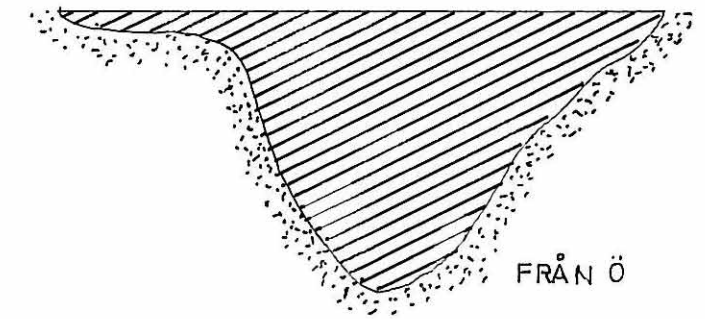


ANL. 26



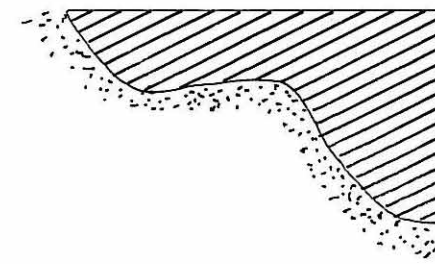
FRÅN S

ANL. 34



FRÅN Ö

ANL. 30




FRÅN NO

ANL. 35



FRÅN Ö

ANL. 27




FRÅN Ö

ANL. 36



FRÅN Ö

ANL. 31



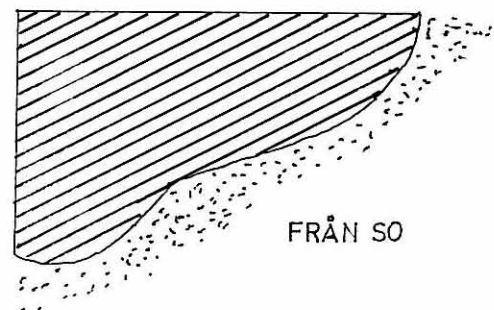
FRÅN V

ANL. 37



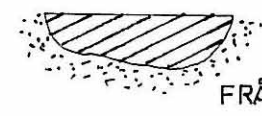
FRÅN Ö

ANL. 28



FRÅN SO

ANL. 32



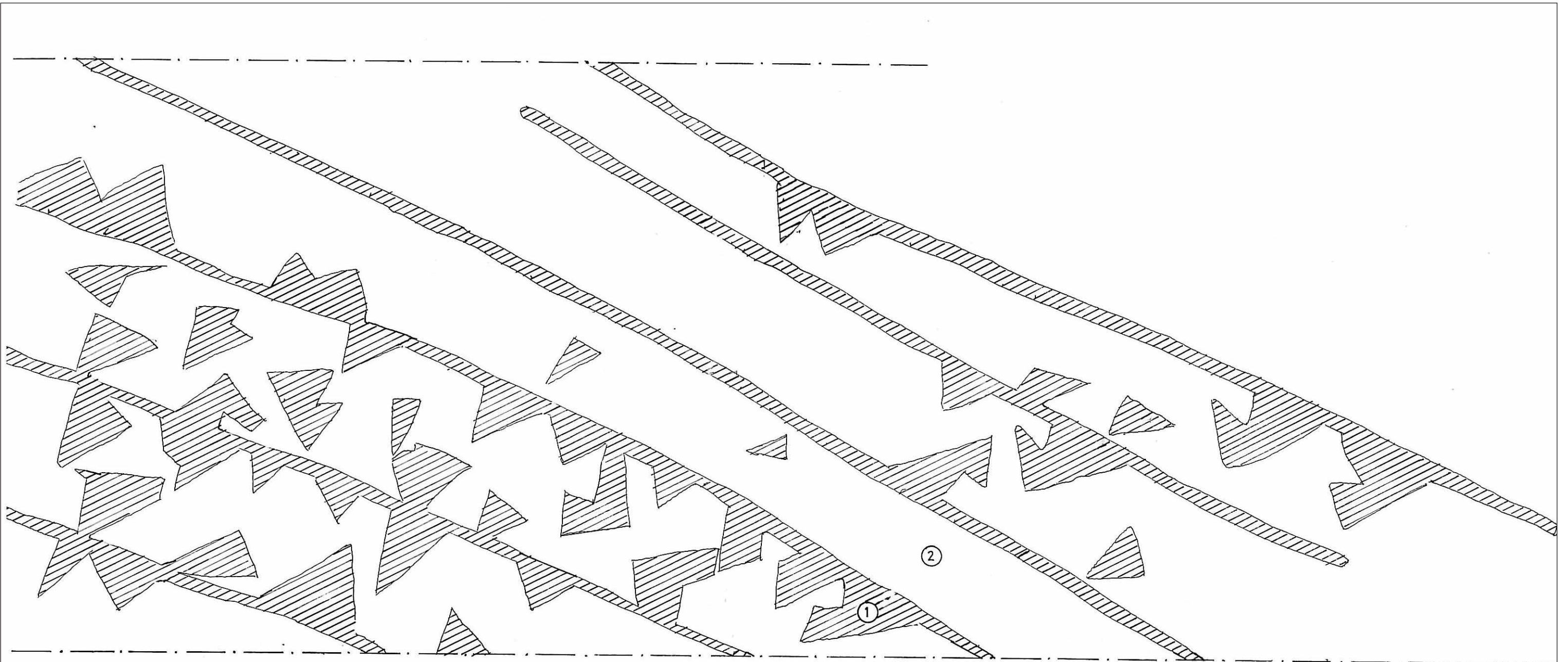
FRÅN S

ANL. 38



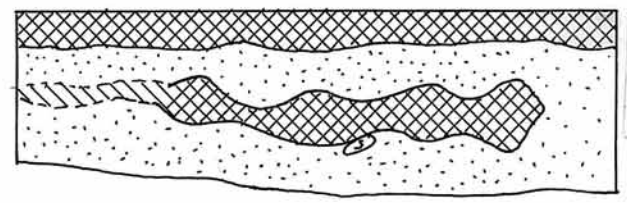
FRÅN Ö

ÖLAND	PROFILRITNING	RAÄ 104
MÖRBYLÅNGA KN		SKALA 1:10
SANDBY SN		980514

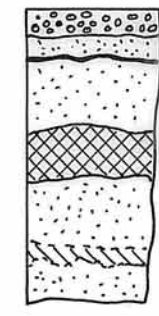


- ① LJUS SAND
- ② GRÅ SAND

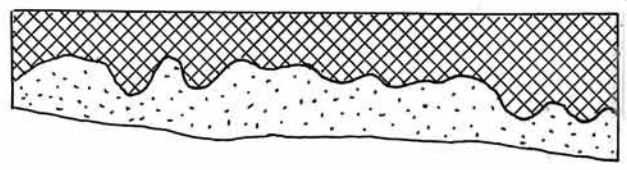
ÖLAND	ÖVERSIKTSPLAN	RAA 104
MÖRBYLÅNGA KN	ODLINGSSPÅR	SKALA 1:10
SANDBY SN		980514
SKARPA ALBY 2:6, ÅBY 9:13		MP



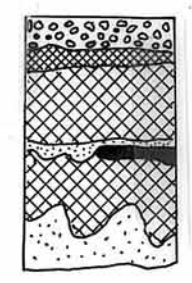
1. Mörkbrunt- svart, viss kolinblandning
2. Ljusare, Ljusbrunt.
3. Rödbrun sand.



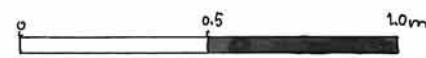
1. Grus, skolgårdens beläggning.
2. Svart kollins.
3. Gulbrun sand, som ljusnar nedåt.
4. Mörkbrunt, som ljusnar nedåt.
5. Svag mörkfärgning



1. Mörkbrunt- gråsvart, viss kolinblandning.
2. Rödbrun sand.



1. Grus skolgårdens beläggning.
2. Svart kolinblandad horisont.
3. Mörkbrun horisont.
4. Gul sand
5. Kollins.
6. Mörkbrun sand.
7. Rödbrun sand.



ÖLAND	PROFILER ÖVER SCHAKTVÄGGARNA	RAÄ 104
MÖRBYLÅNGA KN		SKALA 1:10
SANDBY SN		980514
SKARPA ALBY 2:6 ÅBY 9:13		MP CR



## 1a, b

### Nedgrävning

Storlek: 0,16015 x m, djup: 0,08009 m

Nedgrävning a, rund i plan. Nedgrävning b oval i plan. Skålformade profiler. Fyllningen består av svartgrå sandig kulturjord.

## 2

### Nedgrävning

Storlek: 0,65 x m, djup: 0,16 m

Oval i plan. Skålformad flack profil. Fyllningen består av svartgrå sandig kulturjord.

## 3

### Nedgrävning

Storlek: 0,2 x m, djup: 0,08 m

Oval i plan. Skålformad med brätte på en sidan i profil. Fyllningen brunsvart sandig kulturjord.

## 4

### Nedgrävning

Storlek: 0,22 x m, djup: 0,09 m

Rund i plan. Skålformad profil som går ned i en spets. Fyllningen består av svartgrå sandig kulturjord.

## 5

### Nedgrävning

Storlek: 0,3 x m, djup: 0,07 m

Rektangulär, i plan, med avrundade kortsidor. Skålformad i profil. Fyllningen gråbrun sandig kulturjord.

## 6

### Nedgrävning

Storlek: 0,53 x 0,25 m, djup: 0,11 m

Rektangulär, i plan, med avrundade kortsidor samt inbuktning på ena långsidan. Fyllningen gråbrun sandig kulturjord.

## 7

### Nedgrävning

Storlek: 0,37 x 0,3 m, djup: 0,11 m

Rund i plan. Skålformad flack profil med brätte. Fyllning gråbrun sandig kulturjord.

## 9/10

### Nedgrävning

Storlek: 0,68 x 0,38 m, djup: 0,2 m

Oval i plan. Skålformad flack profil. Fyllning svartgrå sandig kulturjord. I toppen av profilen ett parti med gråbrun sandig kulturjord.

**11**

**Nedgrävning**

Storlek: 0,7 x 0,4 m, djup: 0,18 m

Oregelbundet oval i plan. Flack skålformad med brätte på ena sidan. Fyllning svartgrå sandig kulturjord.

**12**

**Stolphål**

Storlek: 0,27 x 0,25 m, djup: 0,26 m

Rund i plan. U- format med brätte på ena sidan. Fyllning gråbrun sandig kulturjord.

**13**

**Stolphål**

Storlek: 0,2 x 0,2 m, djup: 0,25 m

Rund i plan. U- formad med brätte i profil. Fyllning , underst, med gråbrun sandig jord. Över detta lager fyllning med svartgrå sandig kulturjord.

**14**

**Nedgrävning**

Storlek: 0,29 x 0,2 m, djup: 0,08 m

Oval i plan. Skålformad, flack, i profil. Fyllning svartgrå sandig kulturjord.

**15**

**Nedgrävning**

Storlek: 0,5 x m, djup: 0,14 m

Oregelbunden form i plan. Ytan bestående av partier av olika färger: ljusbrun, brunsvart och gråbrun. Fyllningen svartgrå sandig kulturjord.

**23**

**Nedgrävning**

Storlek: 0,6 x 0,5 m, djup: 0,1 m

Oval i plan. Flack profil. Fyllning svartgrå sandig kulturjord.

**24**

**Nedgrävning**

Storlek: 0,41 x m, djup: 0,11 m

Oval i plan. Skålformad något flack i profil. Fyllning gråsvart sandig kulturjord. Enstaka stenar ca 2 cm.

**25**

**Kulturlagerrest**

Storlek: 1,18 x m, djup: 0,05 m

Rund i plan. Flack profil. Fyllning svartgrå sandig kulturjord.

**26**

**Nedgrävning**

Rund något oregelbunden i plan. Ytan bestående av partier i olika färger: svart och gråsvart. Profil 1, spetsig med en rak sida. Fyllning svart sandig kulturjord. Profil 2 skålformad, ej helt utgrävd profil. Fyllning svart sandig kulturjord, övre delen parti med gulgrå sand.

**27**

**Nedgrävning**

Storlek: 0,84 x m, djup: 0,18 m

Oregelbunden form, oval med ett utstickande parti i plan. Flack profil. Fyllning gråsvart sandig kulturjord.

**28**

**Nedgrävning**

Storlek: 0,53 x m, djup: 0,34 m

Rund i plan. Halv profil, skålformad. Fyllning svartgrå sandig kulturjord.

**29**

**Stolphål**

Storlek: 0,3 x m, djup: 0,26 m

Rund i plan. Halvprofil, skålformad. Fyllning svartgrå sandig kulturjord.

**30**

**Nedgrävning**

Storlek: 0,5 x m, djup: 0,25 m

Rund i plan. Halvprofil, skålformad med brätte. Fyllning svartgrå sandig kulturjord.

**31**

**Stolphål**

Storlek: 0,6 x m, djup: 0,25 m

Oval i plan. Halvprofil, flack. Fyllning svartgrå med sandig kulturjord.

**32**

**Nedgrävning**

Storlek: 0,25 x m, djup: 0,07 m

Rund i plan. Flack profil. Fyllning brungrå sandig kulturjord.

**33**

**Nedgrävning**

Storlek: 0,25 x m, djup: 0,14 m

Oval i plan. Skålformad profil. Fyllning gråsvart sandig kulturjord.

**34**

**Stolphål ?**

Storlek: 0,8 x m, djup: 0,38 m

Oval i plan. Skålformad med brätte på ena sidan. Fyllning svart sandig kulturjord.

**35**

**Nedgrävning**

Storlek: 0,3 x m, djup: 0,05 m

Rund i plan, ytan ej helt homogen. Två skålformade delar i profilen, ej lika djupa. Fyllningen svartgrå sandig kulturjord.

**37**

**Nedgrävning**

Storlek: 0,3 x m, djup: 0,04 m

Oval i plan. Flack profil. Fyllning svartgrå sandig kulturjord.

**38**

**Nedgrävning**

Storlek: 0,18 x m, djup: 0,09 m

Rund i plan. Skålformad profil. Fyllning svartgrå sandig kulturjord.

**Fotolista** Färgdia

FOTO Mats Petterson

Öland  
 Sandby sn  
 Fornl. nr. 104  
 Skarpa Alby 2:6, Åby 9:13  
 Slutundersökning 900621-900719

Löpnr	Motiv	Från	Datum	Sign
Au 1	Anl. 28- 31 (stolphål).	Ö	900621	MP
Au 2	Anl. 22 (nedgrävning), med sten överst.	S	900621	MP
Au 3	Anl. 47- 48 (odlingsspår).	S	900621	MP
Au 4	Anl. 47- 48 (odlingsspår).	Ö	900621	MP
Au 5	Anl. 47- 48 (odlingsspår).	V	900621	MP
Au 6	Anl. 35 och 36 (nedgrävning).	Ö	900621	MP
Au 7	Anl. 26 (nedgrävning).	S	900621	MP
Au 8	Anl. 37 (nedgrävning).	Ö	900621	MP
Au 9	Anl. 38 (nedgrävning).	Ö	900621	MP
Au 10	Anl. 24 (nedgrävning).	S	900621	MP
Au 11	Anl. 27 (nedgrävning).	Ö	900621	MP
Au 12	Anl. 25 (kulturlagerrest).	S	900621	MP
Au 13	Anl. 23 (nedgrävning).	S	900719	MP
Au 14	Anl. 28 (nedgrävning).	SÖ	900719	MP
Au 15	Anl. 34 (stolphål ?)	Ö	900719	MP
Au 16	Anl. 30 (nedgrävning).	NÖ	900719	MP
Au 17	Anl. 15 (nedgrävning).	N	900719	MP
Au 18	Anl. 33 (nedgrävning).	S	900719	MP
Au 19	Anl. 32 (nedgrävning).	S	900719	MP
Au 20	Anl. 12 (stolphål).	S	900719	MP
Au 21	Anl. 11 (nedgrävning).	V	900719	MP
Au 22	Anl. 13 (stolphål).	S	900719	MP
Au 23	Anl. 14 (nedgrävning).	S	4900719	MP
Au 24	Anl. 9 och 10 (nedgrävning). Samma anläggning.	NV	900719	MP
Au 25	Anl. 4 (nedgrävning).	S	900719	MP
Au 26	Anl. 3 (nedgrävning).	SV	900719	MP
Au 27	Anl. 1a och b (nedgrävning).	SV	900719	MP
Au 28	Anl. 2 (nedgrävning).	SÖ	900719	MP
Au 29	Anl. 7 (nedgrävning).	SÖ	900719	MP
Au 30	Profil 1, odlingsspår.	-	900719	MP
Au 31	Profil 2, odlingsspår.	-	900719	MP
Au 32	Anl. 6 (nedgrävning).	-	900719	MP
Au 33	Anl. 5 (nedgrävning).	SV	900719	MP
Au 34	Profil 3, odlingsspår.	SV	900719	MP
Au 35	Anl. 29 (stolphål).	SV	900719	MP
Au 36	Anl. 31 (stolphål).	V	900719	MP
Au 37	Odlingsspår, närbild.	S	900719	MP
Au 38	Översikt, odlingsspår.	Ö	900719	MP
Au 39	Arbetsbild. Grävmaskinisten.	-	900719	MP



**Fotolista** Svart/vitt**FOTO** Mats Petterson

Öland  
 Sandby sn  
 Fornl. nr. 104  
 Skarpa Alby 2:6, Åby 9:13  
 Slutundersökning 900621- 900719

Löpnr	Motiv	Från	Datum	Sign
E 64 327	Anläggning 28- 31 (stolphål).	Ö	900719	MP
E 64 328	Anläggning 22 (nedgrävning). Sten överst.	S	900719	MP
E 64 329	Anläggning 47 och 48 (odlingsspår).	S	900719	MP
E 64 330	Anläggning 47 och 48 (odlingsspår).	Ö	900719	MP
E 64 331	Anläggning 47 och 48 (odlingsspår).	V	900719	MP
E 64 332	Anläggning 35 och 36 (nedgrävning).	Ö	900719	MP
E 64 333	Anläggning 26 (nedgrävning).	S	900719	MP
E 64 334	Anläggning 37 (nedgrävning).	Ö	900719	MP
E 64 335	Anläggning 38 (nedgrävning).	Ö	900719	MP
E 64 336	Anläggning 24 (nedgrävning).	S	900719	MP
E 64 337	Anläggning 27 (nedgrävning).	Ö	900719	MP
E 64 338	Anläggning 25 (kulturlagerrest).	S	900719	MP
E 64 339	Anläggning 23 (nedgrävning).	S	900719	MP
E 64 340	Anläggning 28 (nedgrävning).	SÖ	900719	MP
E 64 341	Anläggning 34 (stolphål).	Ö	900719	MP
E 64 342	Anläggning 30 (nedgrävning).	NÖ	900719	MP
E 64 343	Anläggning 15 (nedgrävning).	N	900719	MP
E 64 344	Anläggning 33 (nedgrävning).	S	900719	MP
E 64 345	Anläggning 32 (nedgrävning).	S	900719	MP
E 64 346	Anläggning 12 (stolphål).	S	900719	MP
E 64 347	Anläggning 11 (nedgrävning).	V	900719	MP
E 64 348	Anläggning 13 (stolphål).	S	900719	MP
E 64 349	Anläggning 14 (nedgrävning).	S	900719	MP
E 64 350	Anläggning 9 och 10 (nedgrävning). Samma anläggning.	NV	900719	MP
E 64 351	Anläggning 4 (nedgrävning).	S	900719	MP
E 64 352	Anläggning 3 (nedgrävning).	SV	900719	MP
E 64 353	Anläggning 1a och b (nedgrävning).	SV	900719	MP
E 64 354	Anläggning 2 (nedgrävning).	SÖ	900719	MP
E 64 355	Anläggning 7 (nedgrävning).	SÖ	900719	MP
E 64 356	Anläggning 6 (nedgrävning).	SV	900719	MP
E 64 357	Anläggning 5 (nedgrävning).	SV	900719	MP
E 64 358	Anläggning 29 (stolphål).	SV	900719	MP
E 64 359	Anläggning 31 (stolphål).	V	900719	MP







*Adress*

Box 104, S-391 21 Kalmar

*Telefon*

0480-45 13 00

*Fax*

0480-45 13 65

*E-post*

[info@kalmarlansmuseum.se](mailto:info@kalmarlansmuseum.se)