



Schaktövervakning inför Va-ledning på Tryggestad 3:1 m fl

Förundersökning 2010

Tryggestad 3:1, Borgholms kommun, Råpplinge socken, Öland

Cecilia Ring

KALMAR LÄNS MUSEUM
Arkeologisk rapport 2010:14

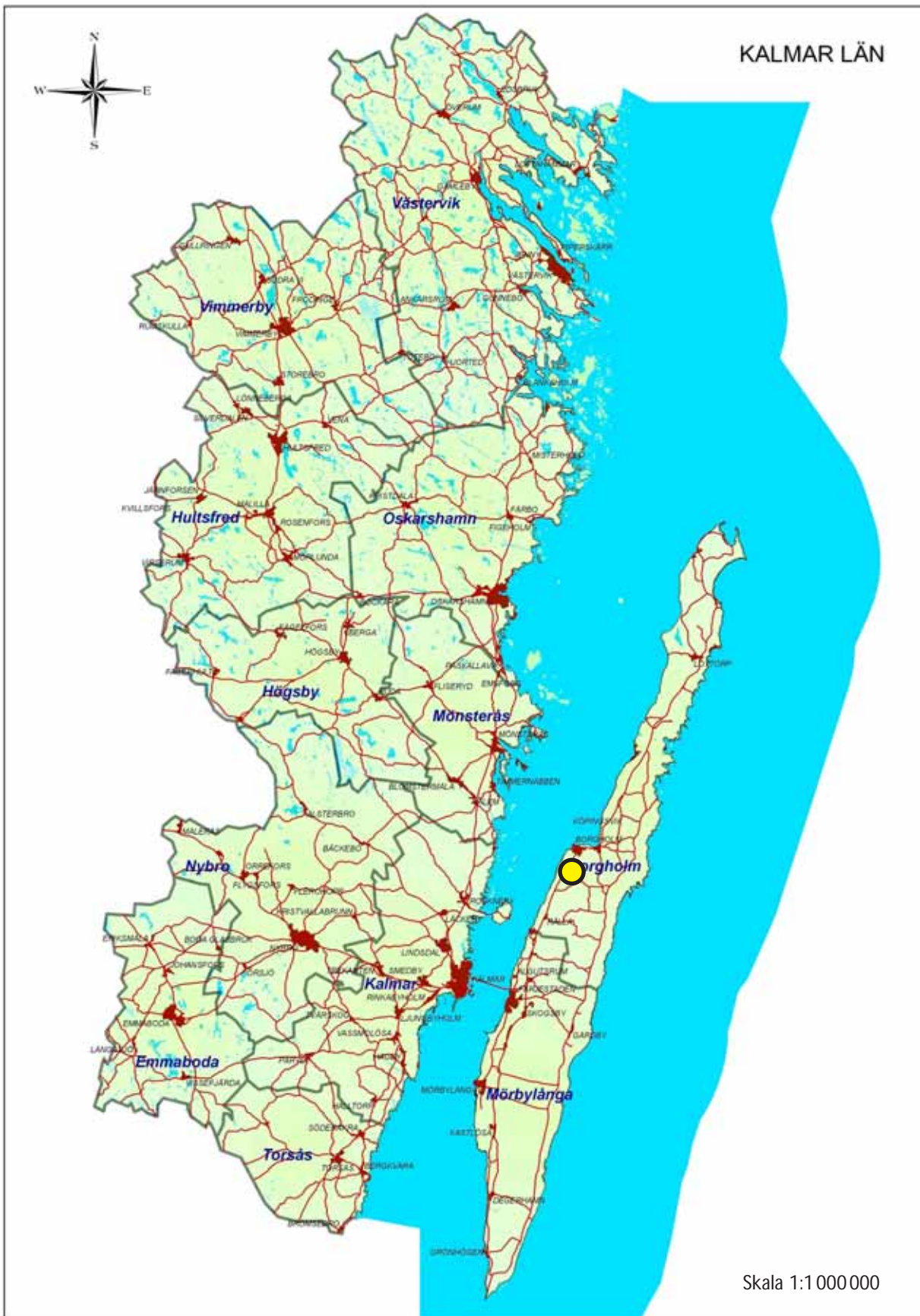


Schaktövervakning inför Va-ledning på Tryggestad 3:1 m fl

Förundersökning 2010

Tryggestad 3:1, Borgholms kommun, Råpplinge socken, Öland

Författare	Cecilia Ring
Copyright	Kalmar läns museum
Redaktion	Helena Victor, Seija Nyberg
Kartor	Publicerade i enlighet med tillstånd 507-98-2848 från Lantmäteriverket
Förlag	Kalmar läns museum
ISSN	1400-352X



Karta över Kalmar län med undersökningsområdet markerat.

Fält med grå bakgrund och fet ram är obligatoriska för redovisning till FMIS.
För anvisningar, klicka på rubrikerna och länkar på sidan 2.

Geografiska och administrativa uppgifter

Län Kalmar	Kommun Borgholm	Landskap Öland
Socken/Stad Räpplinge	Kartblad	Fastighet/kvarter Tryggestad 3:1 mfl

Beslutande länsstyrelse Länsstyrelsen, Kalmar	Länsstyrelsens dnr 431-10794-09	Beslut enligt KML Arkeologisk förundersökning enligt 2 kap. 13§ KML	Datum för beslut 2010-03-08
--	------------------------------------	--	--------------------------------

Undersökningens art och omfattning

Undersökarens dnr/projektnr 33-35-10	Typ av undersökning/åtgärd Arkeologisk förundersökning	Fältarbetstid start 2010-06-29	Fältarbetstid slut 2010-06-29
Undersökande/ansvarig organisation Kalmar läns museum	Ansvarig person Cecilia Ring	Typ av exploatering vattenledning	
Uppdragsgivare/exploatör Borgholms Energi	Antal arbetsdagar 1	Beräknad rapporttid	Total faktisk kostnad

Beräknat	Yta, ext (m ²)	Yta (m ²)	Volym (m ³)	Schakt (m)	Timmar, grov	Timmar, arkeolog	Timmar, maskin
Undersökt	Yta, ext (m ²)	Yta (m ²)	Volym (m ³)	Schakt (m)	Timmar, grov	Timmar, arkeolog	Timmar, maskin

Berörda RAÄ-nr/tillfällig arbetsidentitet (objektnr)

Räpplinge 163, 178

Datering

jämålder

Rapport inkommer senare Ja Nej

Sammanfattning av undersökningsresultaten och förslag till fortsatta åtgärder

<p>Sammanfattning av undersökningsresultaten</p> <p>Under en dag i juni 2010 gjordes en förundersökning inför nedläggandet av en vattenledning på fastighet Tryggestad 3:1 m fl, Räpplinge socken, Öland. Intill den planerade vattenledningen fanns två registrerade gravfält, Raä 163 och 178. Syftet med förundersökningen, som genomfördes som schaktövervakning, var att se till att inga lämningar skadades. Vid undersökningen grävdes 4 schakt med en sammanlagd längd av 190 meter. Schaktet var ca 1 meter brett och djupet varierade mellan 0,2-1,2 meter. I den södra delen var det till stora delar utfyllt med lera i övrigt bestod undergrunden av kalkstensmorän. Inget av antikvariskt intresse påträffades i schakten och gravfältens utsträckning sträcker sig inte fram till den planerade ledningen.</p>
<p>Förslag till fortsatta åtgärder</p> <p>Inga ytterligare antikvariska åtgärder krävs för arbetet med den planerade vattenledningen.</p>

Cecilia Ring
(Underskrift)

2010-07-16
(Datum)

Uppgifter om lägesbestämning

Mätmetod	Kommentar kring inmätning
GPS	
Skala	
Medelfel vid inmätning	

[Anvisning för leverans av lägesuppgifter till RAÄ](#)

[Anvisning för leverans av lägesuppgifter till länsstyrelse](#)

[Anvisning för objekttabell för enkel lämningstyp](#)

[Anvisning för objekttabell för sammansatt lämningstyp](#)

[Anvisning för antikvarisk bedömning, skadestatus och undersökningsstatus](#)

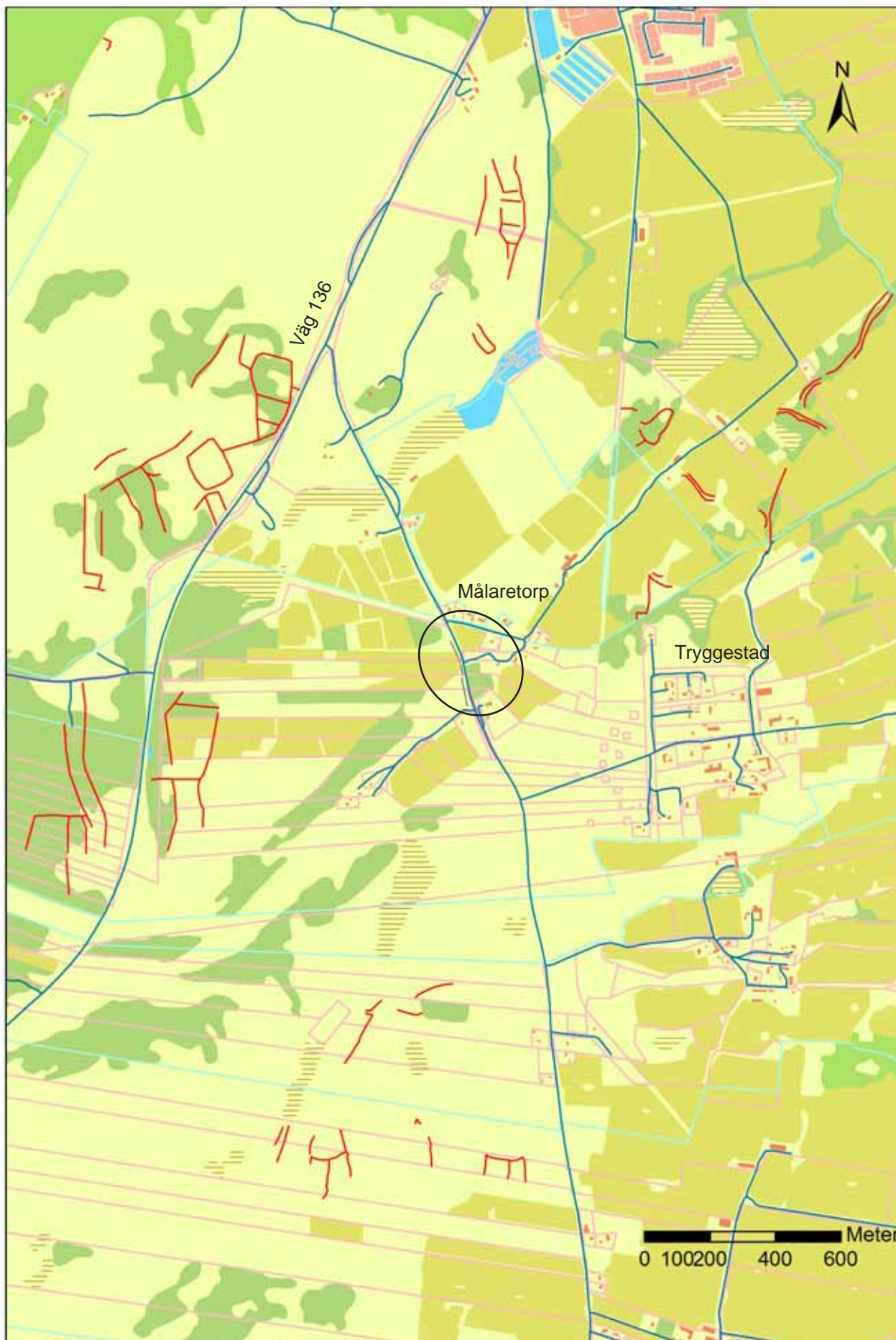
[Anvisning för beskrivning](#)

[Anvisningar för bilaga Objekttabell för särskild utredning](#)

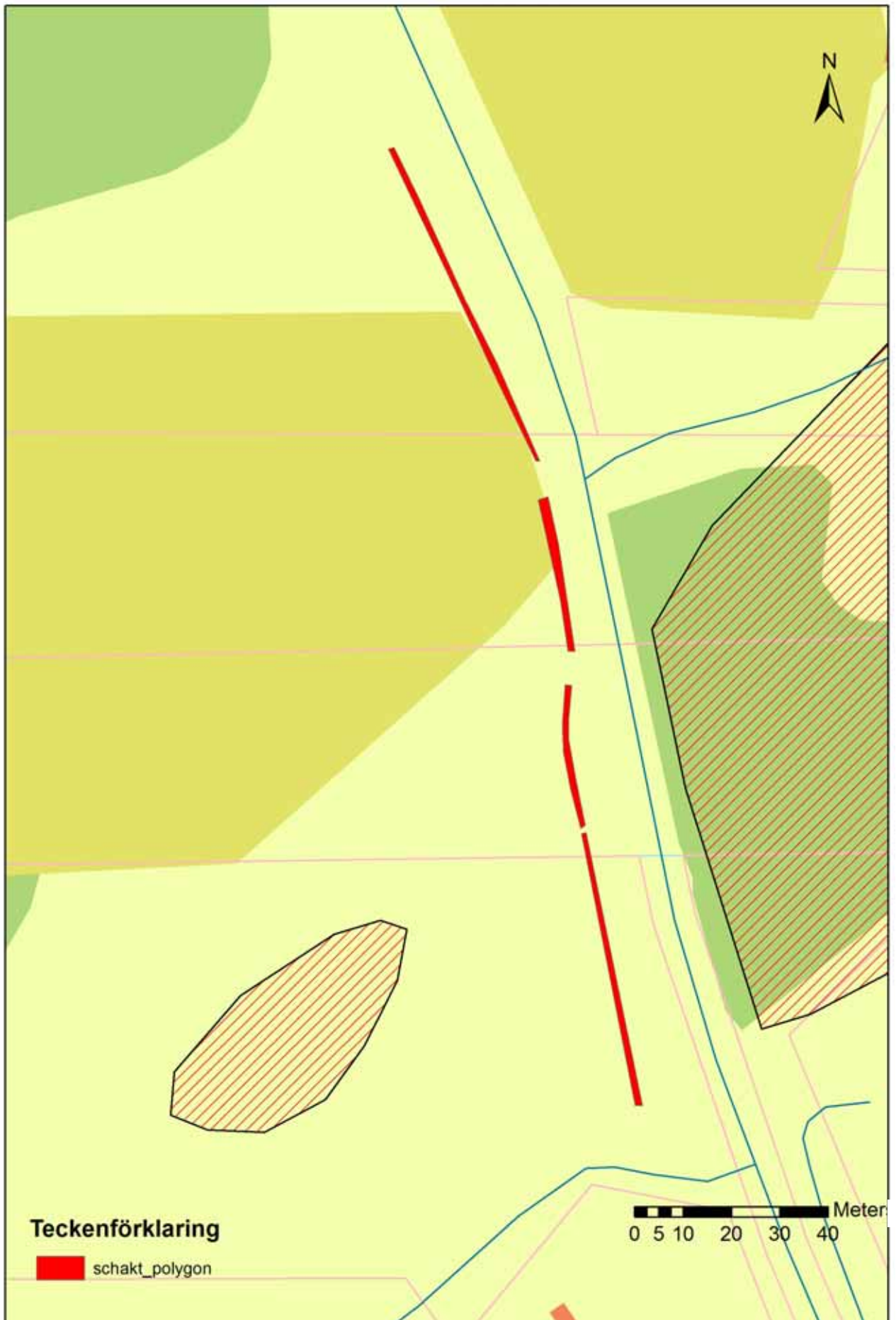
Konatktpersoner RAÄ:

Agneta Åkermark Kraft, tel. 08- 5191 8570, e-post agneta.akermark-kraft@raa.se

Carina Örneklint Berg, tel. 08-5191 8544, e-post cor@raa.se



Området med förundersökningsschakten inringat.



Schakten längs den planerade VA-ledningen.



Adress

Box 104, S-391 21 Kalmar

Telefon

0480-45 13 00

Fax

0480-45 13 65

E-post

info@kalmarlansmuseum.se